



# Modellbeschreibung Öffentliches Grundeigentum

Für das Modell

OG\_OeffentlichesGrundeigentum\_KGDM\_V1\_0

## Inhaltliche Verantwortung:

Philipp Graf, Fachstelle für Geoinformation

Annatina Wirz, Grundbuch- und Vermessungsamt Kanton Basel-Stadt

## Versionen

Version	Datum	Änderung
V1_0	12.01.2024	Dokument erstellt

## Inhaltsverzeichnis

<b>1. Zweck des Dokuments</b> .....	<b>3</b>
<b>2. Ausgangslage</b> .....	<b>3</b>
2.1 Zugangsstufe .....	3
<b>3. Gesetzliche Grundlagen</b> .....	<b>3</b>
<b>4. Anforderungen</b> .....	<b>3</b>
<b>5. Zielsetzung</b> .....	<b>3</b>
<b>6. Beschreibung des Datenmodells</b> .....	<b>4</b>
6.1 Struktur.....	4
6.1.1 OeffentlichesGrundeigentum .....	4
6.2 Geometrische Eigenschaften.....	4
<b>7. Metadaten</b> .....	<b>4</b>
<b>8. UML-Diagramm</b> .....	<b>4</b>
<b>9. Objektkatalog</b> .....	<b>5</b>
9.1 OeffentlichesGrundeigentum .....	5
<b>10. Darstellungsmodell</b> .....	<b>5</b>
<b>11. Produkte</b> .....	<b>6</b>
11.1 Shape File .....	6
11.2 WMS.....	7
11.3 WFS .....	8
<b>12. Weitere Hinweise</b> .....	<b>9</b>

## 1. Zweck des Dokuments

Diese Modelldokumentation beschreibt das kantonale Geodatenmodell (KGDM) «Öffentliches Grundeigentum» des Kantons Basel-Stadt.

Das Modell definiert die formalen und inhaltlichen Rahmenbedingungen der Datenhaltung und des Datenaustauschs zwischen Kommunen, Kanton und Dritten.

## 2. Ausgangslage

Es handelt sich um einen Geobasisdatensatz der *Stufe IV*, für den der Kanton zuständig ist (96-BS).

	Abgedeckt durch GeoIG/IV	Abgedeckt durch KGeoIG/IV	Entscheid Gemeinde
	Bundesrecht	Kantonsrecht	Gemeinderecht
Zuständigkeit Bund	I		
Zuständigkeit Kanton	II	IV	
Zuständigkeit Gemeinde	III	V	VI

Abb. 1 Zuständigkeitsstufen von Geobasisdaten

### 2.1 Zugangsstufe

Die Geodaten sind öffentlich zugänglich. (Zugangsberechtigungsstufe [A] = Öffentlich).

## 3. Gesetzliche Grundlagen

Auf kantonaler Stufe gibt § 1 Abs. 1 der Verordnung über das Grundbuch (SG 214.310) i. V. m. Art. 26 Abs. 1 Bst. a und 27 Abs. 1 der Grundbuchverordnung (SR 211.432.1) den inhaltlichen Rahmen vor.

Das kantonale Geoinformationsgesetz (KGeoIG 214.300) bzw. die dazugehörige Geoinformationsverordnung (KGeoIV 214.305) definieren die qualitativen und technischen Rahmenbedingungen.

## 4. Anforderungen

Die Anforderungen an das Datenmodell «Öffentliches Grundeigentum» ergeben sich aus den gesetzlichen Bestimmungen des Kantons und Anforderungen seitens des Grundbuchs.

## 5. Zielsetzung

Aus den Rechtsgrundlagen und den Anforderungen ergeben sich folgende Zielsetzungen für das Geobasisdatenmodell «Öffentliches Grundeigentum»:

- Das KGDM wird als Basis für weitere Produkte zu diesem Datensatz definiert.
- Der Detaillierungsgrad der Daten ist festgelegt und beschrieben.
- Das Datenmodell wird ergänzt durch ein Darstellungsmodell.
- Das Modell und die Modellbeschreibung sind öffentlich zugänglich.
- Die Fachstellen können spezifische Schnittstelleninformationen ableiten und ihre internen Arbeitsprozesse definieren.

## 6. Beschreibung des Datenmodells

### 6.1 Struktur

Das Modell beinhaltet einen Bereich (Topic):

- OeffentlichesGrundeigentum

#### 6.1.1 OeffentlichesGrundeigentum

Im Topic *OeffentlichesGrundeigentum* findet sich die Klasse *OeffentlichesGrundeigentum*. Die darin enthaltenen Flächen weisen Liegenschaften aus, welche öffentliches Grundeigentum sind.

### 6.2 Geometrische Eigenschaften

Die Geometrien der Grundstücke stammen aus den Liegenschaften der Amtlichen Vermessung.

## 7. Metadaten

Die Metadaten des Datensatzes werden im geographischen Datenkatalog der Schweiz [www.geo-cat.admin.ch](http://www.geo-cat.admin.ch) geführt.

## 8. UML-Diagramm

Das UML-Diagramm dient zur grafischen Darstellung der Klassen, Schnittstellen sowie deren Beziehungen.



Abb. 2 UML-Diagramm des Kantons












## 9. Objektkatalog







### 9.1 Oeffentliches Grundeigentum

Attribut	Format	Beschreibung
Id_PersonGrundbuch	Text	Eindeutiger PersonGrundbuch Identifikator
Sektion	Text	Grundbuch-Sektion
Parzellennummer	Zahl	Parzellennummer im Format des Grundbuchs
ParzellennummerZusatz	Zahl	Parzellennummer-Zusatz im Format des Grundbuchs
ParzellennummerAV	Text	Parzellennummer im Format der Amtlichen Vermessung
Egrid	Text	eindeutiger Identifikator des Bundes für Grundstücke
EgridMiteigentum	Text	eindeutiger Identifikator des Bundes für das Miteigentumsgrundstück
GrundstueckartId	Zahl	Identifikator der Grundstückart
EigentumsformId	Zahl	Identifikator der Eigentumsform
Eigentumsform	Text	Bezeichnung der Eigentumsform
PersonId	Zahl	Identifikator der Person
PersonName	Text	Name der Person
PersonArtId	Zahl	Identifikator der Personenart
PersonArt	Text	Bezeichnung der Personenart
Rechtbemerkung	Text	Rechtbemerkung
QuoteZaehler	Zahl	Zähler der Eigentumsquote
QuoteNenner	Zahl	Nenner der Eigentumsquote
Grundstueckflaeche	Zahl	Fläche in Quadratmeter
Art	Zahl	Art für die Klassifizierung der Darstellung
Geometrie	Geometrie	Flächengeometrie




## 10. Darstellungsmodell

Die Darstellung kann wie folgt zusammengefasst werden:

Gruppe				
Liegenschaften				
Ebene	Symbol	RGB	Beschreibung	Select
Kanton Basel-Stadt		<b>Füllung:</b> 151/219/242	Hellblaue Fläche.	Art = 1 AND PersonId IN (67676, 67686, 162385, 357076, 483223, 564696, 678911, 771687)
Einwohnergemeinde der Stadt Basel		<b>Füllung:</b> 151/219/242	Hellblaue Fläche.	Art = 1 AND PersonId = 182251 AND PersonName not like 'Einwohnergemeinde der Stadt Basel (Schweizerische Rheinhäfen)'
Einwohnergemeinde Riehen		<b>Füllung:</b> 151/219/242	Hellblaue Fläche.	Art = 1 AND PersonId = 182252
Einwohnergemeinde Bettingen		<b>Füllung:</b> 151/219/242	Hellblaue Fläche.	Art = 1 AND PersonId = 182253
Schweizerische Rheinhäfen		<b>Füllung:</b> 151/219/242	Hellblaue Fläche.	Art = 1 AND PersonName like 'Einwohnergemeinde der Stadt Basel (Schweizerische Rheinhäfen)'
Landpfundhaus Riehen/Bettingen		<b>Füllung:</b> 151/219/242	Hellblaue Fläche.	Art = 1 AND PersonId = 403194
Bürgergemeinde der Stadt Basel		<b>Füllung:</b> 255/190/190	Hellrote Fläche.	Art = 1 AND PersonId = 104082
Bürgergemeinde Riehen		<b>Füllung:</b> 255/190/190	Hellrote Fläche.	Art = 1 AND PersonId = 104083
Bürgergemeinde Bettingen		<b>Füllung:</b> 255/190/190	Hellrote Fläche.	Art = 1 AND PersonId = 104084
Bürgerliches Waisenhaus		<b>Füllung:</b> 255/190/190	Hellrote Fläche.	Art = 1 AND PersonId = 3
Bürgerspital Basel		<b>Füllung:</b> 255/190/190	Hellrote Fläche.	Art = 1 AND PersonId = 2

Evangelisch-reformierte Kirche ERK		<b>Füllung:</b> 255/255/0	Gelbe Fläche.	Art = 1 AND PersonId = 194834
Evangelisch-reformierte Kirche (Bau- und Vermögensverwaltung)		<b>Füllung:</b> 255/255/0	Gelbe Fläche.	Art = 1 AND PersonId = 805378
Römisch-katholische Kirche RKK		<b>Füllung:</b> 255/255/0	Gelbe Fläche.	Art = 1 AND PersonId = 574865
Christoph Merian Stiftung		<b>Füllung:</b> 115/178/115	Grüne Fläche.	Art = 1 AND PersonId = 126732
Industrielle Werke Basel		<b>Füllung:</b> 115/130/115	Graue Fläche.	Art = 1 AND PersonId = 5060655
Schweizerische Eidgenossenschaft		<b>Füllung:</b> 255/0/0	Rote Fläche.	Art = 1 AND PersonId = 669156

Gruppe				
Allmendparzellen				
Ebene	Symbol	RGB	Beschreibung	Select
Kanton Basel-Stadt		<b>Füllung:</b> 225/225/225	Hellgraue Fläche.	Art = 4 AND PersonId IN (67676, 67686, 162385, 357076, 483223, 564696, 678911, 771687)
Einwohnergemeinde der Stadt Basel		<b>Füllung:</b> 204/204/204	Mittelgraue Fläche.	Art = 4 AND PersonId = 182251 AND PersonName not like 'Einwohnergemeinde der Stadt Basel (Schweizerische Rheinhäfen)'
Einwohnergemeinde Riehen		<b>Füllung:</b> 156/156/156	Mittelgraue Fläche.	Art = 4 AND PersonId = 182252
Einwohnergemeinde Bettingen		<b>Füllung:</b> 78/78/78	Dunkelgraue Fläche.	Art = 4 AND PersonId = 182253

Ebene	Symbol	RGB	Beschreibung	Select
OG Liegenschaften (Filter)		<b>Rand:</b> 151/219/242	Türkiser Rand.	Art = 1
selbständiges und dauerndes Bau- /Unterbaurecht (SDR)		<b>Rand:</b> 13/31/228 <b>Symbol:</b> 13/31/228	Blaue Schraffur mit blauem Rand.	Art = 2
Miteigentum (inkl. STWE)		<b>Rand:</b> 228/175/14 <b>Symbol:</b> 228/175/14	Orange Schraffur mit orangem Rand.	Art = 3

## 11. Produkte

Der Datensatz «Öffentliches Grundeigentum» kann über den Geodaten-Shop als ESRI Shape, File Geodatabase, Geopackage und INTERLIS 2 bestellt werden. Der Aufbau des Produkts entspricht im Wesentlichen dem Modell. Lediglich für die Auslieferung als ESRI Shape wurden Attributnamen, die mehr als 10 Zeichen enthalten, aus technischen Gründen gekürzt.

### 11.1 Shape File

Attribut	ESRI Shape	Beschreibung
Id_PersonGrundbuch	PERSGBID	Eindeutiger PersonGrundbuch Identifikator
Sektion	SEKTION	Grundbuch-Sektion
Parzellennummer	PARZNR	Parzellennummer im Format des Grundbuchs
ParzellennummerZusatz	NRZUSATZ	Parzellennummer-Zusatz im Format des Grundbuchs
ParzellennummerAV	PARZNRVAV	Parzellennummer im Format der Amtlichen Vermessung
Egrid	EGRID	eindeutiger Identifikator des Bundes für Grundstücke
EgridMiteigentum	EGRIDMIT	eindeutiger Identifikator des Bundes für das Miteigentumsgrundstück
GrundstueckartId	GRUNDID	Identifikator der Grundstückart
EigentumsformId	EIGFRMID	Identifikator der Eigentumsform

Eigentumsform	EIGFRM	Bezeichnung der Eigentumsform
PersonId	PERSID	Identifikator der Person
PersonName	PERSNAME	Name der Person
PersonArtId	PERSARID	Identifikator der Personenart
PersonArt	PERSART	Bezeichnung der Personenart
Rechtbemerkung	RECHTBEM	Rechtbemerkung
QuoteZaehler	QZAEHLER	Zähler der Eigentumsquote
QuoteNenner	QNNENNER	Nenner der Eigentumsquote
Grundstueckflaeche	FLAECHE	Fläche in Quadratmeter
Art	OGART	Art für die Klassifizierung der Darstellung

## 11.2 WMS

<b>GetCapabilities-Aufruf</b>
<a href="https://wms.geo.bs.ch/?SERVICE=WMS&amp;VERSION=1.3.0&amp;REQUEST=GetCapabilities">https://wms.geo.bs.ch/?SERVICE=WMS&amp;VERSION=1.3.0&amp;REQUEST=GetCapabilities</a>
<b>Gruppe</b>
<b>Name: Öffentliches Grundeigentum</b> <b>Title: Öffentliches Grundeigentum</b>
<b>Ebene</b>
<b>Name:</b> OG_Liegenschaften_KantonBaselStadt <b>Title:</b> Kanton Basel-Stadt <b>URL:</b> <a href="https://wms.geo.bs.ch?request=GetMetadata&amp;layer=OG_Liegenschaften_KantonBaselStadt">https://wms.geo.bs.ch?request=GetMetadata&amp;layer=OG_Liegenschaften_KantonBaselStadt</a>
<b>Name:</b> OG_Liegenschaften_EinwohnergemeindeStadtBasel <b>Title:</b> Einwohnergemeinde der Stadt Basel <b>URL:</b> <a href="https://wms.geo.bs.ch?request=GetMetadata&amp;layer=OG_Liegenschaften_EinwohnergemeindeStadtBasel">https://wms.geo.bs.ch?request=GetMetadata&amp;layer=OG_Liegenschaften_EinwohnergemeindeStadtBasel</a>
<b>Name:</b> OG_Liegenschaften_EinwohnergemeindeRiehen <b>Title:</b> Einwohnergemeinde Riehen <b>URL:</b> <a href="https://wms.geo.bs.ch?request=GetMetadata&amp;layer=OG_Liegenschaften_EinwohnergemeindeRiehen">https://wms.geo.bs.ch?request=GetMetadata&amp;layer=OG_Liegenschaften_EinwohnergemeindeRiehen</a>
<b>Name:</b> OG_Liegenschaften_EinwohnergemeindeBettingen <b>Title:</b> Einwohnergemeinde Bettingen <b>URL:</b> <a href="https://wms.geo.bs.ch?request=GetMetadata&amp;layer=OG_Liegenschaften_EinwohnergemeindeBettingen">https://wms.geo.bs.ch?request=GetMetadata&amp;layer=OG_Liegenschaften_EinwohnergemeindeBettingen</a>
<b>Name:</b> OG_Liegenschaften_SchweizerischeRheinhaefen <b>Title:</b> Schweizerische Rheinhäfen <b>URL:</b> <a href="https://wms.geo.bs.ch?request=GetMetadata&amp;layer=OG_Liegenschaften_SchweizerischeRheinhaefen">https://wms.geo.bs.ch?request=GetMetadata&amp;layer=OG_Liegenschaften_SchweizerischeRheinhaefen</a>
<b>Name:</b> OG_Liegenschaften_LandpfundhausRiehenBettingen <b>Title:</b> Landpfundhaus Riehen/Bettingen <b>URL:</b> <a href="https://wms.geo.bs.ch?request=GetMetadata&amp;layer=OG_Liegenschaften_LandpfundhausRiehenBettingen">https://wms.geo.bs.ch?request=GetMetadata&amp;layer=OG_Liegenschaften_LandpfundhausRiehenBettingen</a>
<b>Name:</b> OG_Liegenschaften_BuergergemeindeStadtBasel <b>Title:</b> Bürgergemeinde der Stadt Basel <b>URL:</b> <a href="https://wms.geo.bs.ch?request=GetMetadata&amp;layer=OG_Liegenschaften_BuergergemeindeStadtBasel">https://wms.geo.bs.ch?request=GetMetadata&amp;layer=OG_Liegenschaften_BuergergemeindeStadtBasel</a>
<b>Name:</b> OG_Liegenschaften_BuergergemeindeRiehen <b>Title:</b> Bürgergemeinde Riehen <b>URL:</b> <a href="https://wms.geo.bs.ch?request=GetMetadata&amp;layer=OG_Liegenschaften_BuergergemeindeRiehen">https://wms.geo.bs.ch?request=GetMetadata&amp;layer=OG_Liegenschaften_BuergergemeindeRiehen</a>
<b>Name:</b> OG_Liegenschaften_BuergergemeindeBettingen <b>Title:</b> Bürgergemeinde Bettingen <b>URL:</b> <a href="https://wms.geo.bs.ch?request=GetMetadata&amp;layer=OG_Liegenschaften_BuergergemeindeBettingen">https://wms.geo.bs.ch?request=GetMetadata&amp;layer=OG_Liegenschaften_BuergergemeindeBettingen</a>
<b>Name:</b> OG_Liegenschaften_BuergerlichesWaisenhaus <b>Title:</b> Bürgerliches Waisenhaus <b>URL:</b> <a href="https://wms.geo.bs.ch?request=GetMetadata&amp;layer=OG_Liegenschaften_BuergerlichesWaisenhaus">https://wms.geo.bs.ch?request=GetMetadata&amp;layer=OG_Liegenschaften_BuergerlichesWaisenhaus</a>
<b>Name:</b> OG_Liegenschaften_BuergerspitalBasel <b>Title:</b> Bürgerspital Basel <b>URL:</b> <a href="https://wms.geo.bs.ch?request=GetMetadata&amp;layer=OG_Liegenschaften_BuergerspitalBasel">https://wms.geo.bs.ch?request=GetMetadata&amp;layer=OG_Liegenschaften_BuergerspitalBasel</a>
<b>Name:</b> OG_Liegenschaften_EvangelischReformierteKirche <b>Title:</b> Evangelisch-reformierte Kirche ERK <b>URL:</b> <a href="https://wms.geo.bs.ch?request=GetMetadata&amp;layer=OG_Liegenschaften_EvangelischReformierteKirche">https://wms.geo.bs.ch?request=GetMetadata&amp;layer=OG_Liegenschaften_EvangelischReformierteKirche</a>
<b>Name:</b> OG_Liegenschaften_EvangelischReformierteKircheBauUndVermoegensverwaltung <b>Title:</b> Evangelisch-reformierte Kirche (Bau- und Vermögensverwaltung) <b>URL:</b> <a href="https://wms.geo.bs.ch?request=GetMetadata&amp;layer=OG_Liegenschaften_EvangelischReformierteKircheBauUndVermoegensverwaltung">https://wms.geo.bs.ch?request=GetMetadata&amp;layer=OG_Liegenschaften_EvangelischReformierteKircheBauUndVermoegensverwaltung</a>
<b>Name:</b> OG_Liegenschaften_RoemischKatholischeKirche <b>Title:</b> Römisch-katholische Kirche RKK <b>URL:</b> <a href="https://wms.geo.bs.ch?request=GetMetadata&amp;layer=OG_Liegenschaften_RoemischKatholischeKirche">https://wms.geo.bs.ch?request=GetMetadata&amp;layer=OG_Liegenschaften_RoemischKatholischeKirche</a>

<b>Name:</b> OG_Liegenschaften_ChristophMerianStiftung <b>Title:</b> Christoph Merian Stiftung <b>URL:</b> <a href="https://wms.geo.bs.ch?request=GetMetadata&amp;layer=OG_Liegenschaften_ChristophMerianStiftung">https://wms.geo.bs.ch?request=GetMetadata&amp;layer=OG_Liegenschaften_ChristophMerianStiftung</a>
<b>Name:</b> OG_Liegenschaften_IndustrielleWerkeBasel <b>Title:</b> Industrielle Werke Basel <b>URL:</b> <a href="https://wms.geo.bs.ch?request=GetMetadata&amp;layer=OG_Liegenschaften_IndustrielleWerkeBasel">https://wms.geo.bs.ch?request=GetMetadata&amp;layer=OG_Liegenschaften_IndustrielleWerkeBasel</a>
<b>Name:</b> OG_Liegenschaften_SchweizerischeEidgenossenschaft <b>Title:</b> Schweizerische Eidgenossenschaft <b>URL:</b> <a href="https://wms.geo.bs.ch?request=GetMetadata&amp;layer=OG_Liegenschaften_SchweizerischeEidgenossenschaft">https://wms.geo.bs.ch?request=GetMetadata&amp;layer=OG_Liegenschaften_SchweizerischeEidgenossenschaft</a>
<b>Name:</b> OG_Liegenschaften_LiegenschaftenFilter <b>Title:</b> OG Liegenschaften (Filter) <b>URL:</b> <a href="https://wms.geo.bs.ch?request=GetMetadata&amp;layer=OG_Liegenschaften_LiegenschaftenFilter">https://wms.geo.bs.ch?request=GetMetadata&amp;layer=OG_Liegenschaften_LiegenschaftenFilter</a>
<b>Name:</b> OG_Allmendparzellen_KantonBaselStadt <b>Title:</b> Kanton Basel-Stadt <b>URL:</b> <a href="https://wms.geo.bs.ch?request=GetMetadata&amp;layer=OG_Allmendparzellen_KantonBaselStadt">https://wms.geo.bs.ch?request=GetMetadata&amp;layer=OG_Allmendparzellen_KantonBaselStadt</a>
<b>Name:</b> OG_Allmendparzellen_EinwohnergemeindeStadtBasel <b>Title:</b> Einwohnergemeinde der Stadt Basel <b>URL:</b> <a href="https://wms.geo.bs.ch?request=GetMetadata&amp;layer=OG_Allmendparzellen_EinwohnergemeindeStadtBasel">https://wms.geo.bs.ch?request=GetMetadata&amp;layer=OG_Allmendparzellen_EinwohnergemeindeStadtBasel</a>
<b>Name:</b> OG_Allmendparzellen_EinwohnergemeindeRiehen <b>Title:</b> Einwohnergemeinde Riehen <b>URL:</b> <a href="https://wms.geo.bs.ch?request=GetMetadata&amp;layer=OG_Allmendparzellen_EinwohnergemeindeRiehen">https://wms.geo.bs.ch?request=GetMetadata&amp;layer=OG_Allmendparzellen_EinwohnergemeindeRiehen</a>
<b>Name:</b> OG_Allmendparzellen_EinwohnergemeindeBettingen <b>Title:</b> Einwohnergemeinde Bettingen <b>URL:</b> <a href="https://wms.geo.bs.ch?request=GetMetadata&amp;layer=OG_Allmendparzellen_EinwohnergemeindeBettingen">https://wms.geo.bs.ch?request=GetMetadata&amp;layer=OG_Allmendparzellen_EinwohnergemeindeBettingen</a>
<b>Name:</b> OG_SelbstaendigesDauerndesBauUnterbaurecht <b>Title:</b> selbständiges und dauerndes Bau- /Unterbaurecht (SDR) <b>URL:</b> <a href="https://wms.geo.bs.ch?request=GetMetadata&amp;layer=OG_SelbstaendigesDauerndesBauUnterbaurecht">https://wms.geo.bs.ch?request=GetMetadata&amp;layer=OG_SelbstaendigesDauerndesBauUnterbaurecht</a>
<b>Name:</b> OG_Miteigentum <b>Title:</b> Miteigentum (inkl. STWE) <b>URL:</b> <a href="https://wms.geo.bs.ch?request=GetMetadata&amp;layer=OG_Miteigentum">https://wms.geo.bs.ch?request=GetMetadata&amp;layer=OG_Miteigentum</a>

### 11.3 WFS

<b>GetCapabilities-Aufruf</b> <a href="https://wfs.geo.bs.ch/?SERVICE=WFS&amp;VERSION=2.0.0&amp;REQUEST=GetCapabilities">https://wfs.geo.bs.ch/?SERVICE=WFS&amp;VERSION=2.0.0&amp;REQUEST=GetCapabilities</a>
<b>Feature Type</b>
<b>Name:</b> ms:OGLiegenschaften_KantonBaselStadt <b>Title:</b> Kanton Basel-Stadt (Liegenschaften) <b>URL:</b> <a href="https://wfs.geo.bs.ch?request=GetMetadata&amp;layer=OG_Liegenschaften_KantonBaselStadt">https://wfs.geo.bs.ch?request=GetMetadata&amp;layer=OG_Liegenschaften_KantonBaselStadt</a>
<b>Name:</b> ms:OGLiegenschaften_EinwohnergemeindeStadtBasel <b>Title:</b> Einwohnergemeinde der Stadt Basel (Liegenschaften) <b>URL:</b> <a href="https://wfs.geo.bs.ch?request=GetMetadata&amp;layer=OG_Liegenschaften_EinwohnergemeindeStadtBasel">https://wfs.geo.bs.ch?request=GetMetadata&amp;layer=OG_Liegenschaften_EinwohnergemeindeStadtBasel</a>
<b>Name:</b> ms:OG_Liegenschaften_EinwohnergemeindeRiehen <b>Title:</b> Einwohnergemeinde Riehen (Liegenschaften) <b>URL:</b> <a href="https://wfs.geo.bs.ch?request=GetMetadata&amp;layer=OG_Liegenschaften_EinwohnergemeindeRiehen">https://wfs.geo.bs.ch?request=GetMetadata&amp;layer=OG_Liegenschaften_EinwohnergemeindeRiehen</a>
<b>Name:</b> ms:OG_Liegenschaften_EinwohnergemeindeBettingen <b>Title:</b> Einwohnergemeinde Bettingen (Liegenschaften) <b>URL:</b> <a href="https://wfs.geo.bs.ch?request=GetMetadata&amp;layer=OG_Liegenschaften_EinwohnergemeindeBettingen">https://wfs.geo.bs.ch?request=GetMetadata&amp;layer=OG_Liegenschaften_EinwohnergemeindeBettingen</a>
<b>Name:</b> ms:OG_Liegenschaften_SchweizerischeRheinhaefen <b>Title:</b> Schweizerische Rheinhäfen <b>URL:</b> <a href="https://wfs.geo.bs.ch?request=GetMetadata&amp;layer=OG_Liegenschaften_SchweizerischeRheinhaefen">https://wfs.geo.bs.ch?request=GetMetadata&amp;layer=OG_Liegenschaften_SchweizerischeRheinhaefen</a>
<b>Name:</b> ms:OG_Liegenschaften_LandpfundhausRiehenBettingen <b>Title:</b> Landpfundhaus Riehen/Bettingen <b>URL:</b> <a href="https://wfs.geo.bs.ch?request=GetMetadata&amp;layer=OG_Liegenschaften_LandpfundhausRiehenBettingen">https://wfs.geo.bs.ch?request=GetMetadata&amp;layer=OG_Liegenschaften_LandpfundhausRiehenBettingen</a>
<b>Name:</b> ms:OG_Liegenschaften_BuergergemeindeStadtBasel <b>Title:</b> Bürgergemeinde der Stadt Basel <b>URL:</b> <a href="https://wfs.geo.bs.ch?request=GetMetadata&amp;layer=OG_Liegenschaften_BuergergemeindeStadtBasel">https://wfs.geo.bs.ch?request=GetMetadata&amp;layer=OG_Liegenschaften_BuergergemeindeStadtBasel</a>
<b>Name:</b> ms:OG_Liegenschaften_BuergergemeindeRiehen <b>Title:</b> Bürgergemeinde Riehen <b>URL:</b> <a href="https://wfs.geo.bs.ch?request=GetMetadata&amp;layer=OG_Liegenschaften_BuergergemeindeRiehen">https://wfs.geo.bs.ch?request=GetMetadata&amp;layer=OG_Liegenschaften_BuergergemeindeRiehen</a>
<b>Name:</b> ms:OG_Liegenschaften_BuergergemeindeBettingen <b>Title:</b> Bürgergemeinde Bettingen <b>URL:</b> <a href="https://wfs.geo.bs.ch?request=GetMetadata&amp;layer=OG_Liegenschaften_BuergergemeindeBettingen">https://wfs.geo.bs.ch?request=GetMetadata&amp;layer=OG_Liegenschaften_BuergergemeindeBettingen</a>



<b>Name:</b> ms:OG_Liegenschaften_BuergerlichesWaisenhaus <b>Title:</b> Bürgerliches Waisenhaus <b>URL:</b> <a href="https://wfs.geo.bs.ch?request=GetMetadata&amp;layer=OG_Liegenschaften_BuergerlichesWaisenhaus">https://wfs.geo.bs.ch?request=GetMetadata&amp;layer=OG_Liegenschaften_BuergerlichesWaisenhaus</a>
<b>Name:</b> ms:OG_Liegenschaften_BuergerspitalBasel <b>Title:</b> Bürgerspital Basel <b>URL:</b> <a href="https://wfs.geo.bs.ch?request=GetMetadata&amp;layer=OG_Liegenschaften_BuergerspitalBasel">https://wfs.geo.bs.ch?request=GetMetadata&amp;layer=OG_Liegenschaften_BuergerspitalBasel</a>
<b>Name:</b> ms:OG_Liegenschaften_EvangelischReformierteKirche <b>Title:</b> Evangelisch-reformierte Kirche ERK <b>URL:</b> <a href="https://wfs.geo.bs.ch?request=GetMetadata&amp;layer=OG_Liegenschaften_EvangelischReformierteKirche">https://wfs.geo.bs.ch?request=GetMetadata&amp;layer=OG_Liegenschaften_EvangelischReformierteKirche</a>
<b>Name:</b> ms:OG_Liegenschaften_EvangelischReformierteKircheBauUndVermögensverwaltung <b>Title:</b> Evangelisch-reformierte Kirche (Bau- und Vermögensverwaltung) <b>URL:</b> <a href="https://wfs.geo.bs.ch?request=Get-Metadata&amp;layer=OG_Liegenschaften_EvangelischReformierteKircheBauUndVermögensverwaltung">https://wfs.geo.bs.ch?request=Get-Metadata&amp;layer=OG_Liegenschaften_EvangelischReformierteKircheBauUndVermögensverwaltung</a>
<b>Name:</b> ms:OG_Liegenschaften_RoemischKatholischeKirche <b>Title:</b> Römisch-katholische Kirche RKK <b>URL:</b> <a href="https://wfs.geo.bs.ch?request=GetMetadata&amp;layer=OG_Liegenschaften_RoemischKatholischeKirche">https://wfs.geo.bs.ch?request=GetMetadata&amp;layer=OG_Liegenschaften_RoemischKatholischeKirche</a>
<b>Name:</b> ms:OG_Liegenschaften_ChristophMerianStiftung <b>Title:</b> Christoph Merian Stiftung <b>URL:</b> <a href="https://wfs.geo.bs.ch?request=GetMetadata&amp;layer=OG_Liegenschaften_ChristophMerianStiftung">https://wfs.geo.bs.ch?request=GetMetadata&amp;layer=OG_Liegenschaften_ChristophMerianStiftung</a>
<b>Name:</b> ms:OG_Liegenschaften_IndustrielleWerkeBasel <b>Title:</b> Industrielle Werke Basel <b>URL:</b> <a href="https://wfs.geo.bs.ch?request=GetMetadata&amp;layer=OG_Liegenschaften_IndustrielleWerkeBasel">https://wfs.geo.bs.ch?request=GetMetadata&amp;layer=OG_Liegenschaften_IndustrielleWerkeBasel</a>
<b>Name:</b> ms:OG_Liegenschaften_SchweizerischeEidgenossenschaft <b>Title:</b> Schweizerische Eidgenossenschaft <b>URL:</b> <a href="https://wfs.geo.bs.ch?request=GetMetadata&amp;layer=OG_Liegenschaften_SchweizerischeEidgenossenschaft">https://wfs.geo.bs.ch?request=GetMetadata&amp;layer=OG_Liegenschaften_SchweizerischeEidgenossenschaft</a>
<b>Name:</b> ms:OG_Liegenschaften_LiegenschaftenFilter <b>Title:</b> OG Liegenschaften (Filter) <b>URL:</b> <a href="https://wfs.geo.bs.ch?request=GetMetadata&amp;layer=OG_Liegenschaften_LiegenschaftenFilter">https://wfs.geo.bs.ch?request=GetMetadata&amp;layer=OG_Liegenschaften_LiegenschaftenFilter</a>
<b>Name:</b> ms:OG_Allmendparzellen_KantonBaselStadt <b>Title:</b> Kanton Basel-Stadt (Allmendparzellen) <b>URL:</b> <a href="https://wfs.geo.bs.ch?request=GetMetadata&amp;layer=OG_Allmendparzellen_KantonBaselStadt">https://wfs.geo.bs.ch?request=GetMetadata&amp;layer=OG_Allmendparzellen_KantonBaselStadt</a>
<b>Name:</b> ms:OG_Allmendparzellen_EinwohnergemeindeStadtBasel <b>Title:</b> Einwohnergemeinde der Stadt Basel (Allmendparzellen) <b>URL:</b> <a href="https://wfs.geo.bs.ch?request=GetMetadata&amp;layer=OG_Allmendparzellen_EinwohnergemeindeStadtBasel">https://wfs.geo.bs.ch?request=GetMetadata&amp;layer=OG_Allmendparzellen_EinwohnergemeindeStadtBasel</a>
<b>Name:</b> ms:OG_Allmendparzellen_EinwohnergemeindeRiehen <b>Title:</b> Einwohnergemeinde Riehen (Allmendparzellen) <b>URL:</b> <a href="https://wfs.geo.bs.ch?request=GetMetadata&amp;layer=OG_Allmendparzellen_EinwohnergemeindeRiehen">https://wfs.geo.bs.ch?request=GetMetadata&amp;layer=OG_Allmendparzellen_EinwohnergemeindeRiehen</a>
<b>Name:</b> ms:OG_Allmendparzellen_EinwohnergemeindeBettingen <b>Title:</b> Einwohnergemeinde Bettingen (Allmendparzellen) <b>URL:</b> <a href="https://wfs.geo.bs.ch?request=GetMetadata&amp;layer=OG_Allmendparzellen_EinwohnergemeindeBettingen">https://wfs.geo.bs.ch?request=GetMetadata&amp;layer=OG_Allmendparzellen_EinwohnergemeindeBettingen</a>
<b>Name:</b> ms:OG_SelbstaendigesDauerndesBauUnterbaurecht <b>Title:</b> selbständiges und dauerndes Bau- /Unterbaurecht (SDR) <b>URL:</b> <a href="https://wfs.geo.bs.ch?request=GetMetadata&amp;layer=OG_SelbstaendigesDauerndesBauUnterbaurecht">https://wfs.geo.bs.ch?request=GetMetadata&amp;layer=OG_SelbstaendigesDauerndesBauUnterbaurecht</a>
<b>Name:</b> ms:OG_Miteigentum <b>Title:</b> Miteigentum (inkl. STWE) <b>URL:</b> <a href="https://wfs.geo.bs.ch?request=GetMetadata&amp;layer=OG_Miteigentum">https://wfs.geo.bs.ch?request=GetMetadata&amp;layer=OG_Miteigentum</a>

## 12. Weitere Hinweise

Weitere Bezugsinformationen und angebotene Geodienste zum Datensatz sind im kantonalen Geodaten-Katalog zu finden:

<https://www.geo.bs.ch/geodaten/geodaten-katalog.html>

Die INTERLIS Modelle sind im kantonalen Modellrepository abgelegt:

<https://models.geo.bs.ch/Grundstueckskataster/>

Die Modellbeschreibungen sind im kantonalen Modellrepository abgelegt:

<https://models.geo.bs.ch/Modellbeschreibungen/>